

VEGETATIONSKARTE, NR. 2  
**ALTMATT-BIBERBRUGG**

1974-1976 aufgenommen von Peter Voser und Otto Wildi, Geobot. Inst. ETH  
 (unter Leitung von Frank Klötzli, im Auftrage des Eidgenössischen Oberforstinspektorates)  
 Mst. 1:5000

100m



**VOLLSTÄNDIGE LEGENDE**

- |   |  |
|---|--|
| 7a Hochmoor - Bultgesellschaft              | 7c " mit Rasenbinse                          |
| 2a Schilfrücht                              | 7d Heidemoor                                 |
| 2b Seebinsröhricht                          | 8a Pfeifengraswiese, Kleinseggenausbildung   |
| 2c Röhricht mit Rohrkolben                  | 8b " , trockene Ausbildung                   |
| 3a bultiges Grosseggennied                  | 8c Pfeifengrasreinbestand                    |
| 3b bultfreies Grosseggennied                | 8d saure Pfeifengraswiese                    |
| 3c Grosseggennied mit Sumpfsegge            | 9 Halbtrockenrasen mit Aufrechter Trespe     |
| 3d " " Schneidebinse                        | 10a Futterwiesen, beweidet                   |
| 3e " " Behaartfruchtiger Segge              | 10b " , nicht beweidet                       |
| 4a Hochstaudenflur mit Spierstaude          | 11a Kulturland mit Riedwiesenarten, beweidet |
| 4b " " Goldrute                             | 11b " " , nicht beweidet                     |
| 4c Knotenbinsennied                         | Wälder, meist im Grundwasserbereich          |
| 5a Davallseggenried                         | Bergföhrenwald oder Birkenbruch              |
| 5b Kopfbinsennied                           | Buschwald                                    |
| 5c Kleinseggenried mit Gelber Segge         | Aufforstung                                  |
| 5e " " Flohsegge                            | Aufschüttung                                 |
| 5f saures Kleinseggenried                   | offene Wasserfläche                          |
| 6a Zwischenmoor mit Behaartfruchtiger Segge | Büsche und Bäume                             |
| 6b " " Schilmssegge                         | Bachlauf, Kanal                              |
| 6c " " Schnabelsegge                        | Weg, Strasse                                 |
| 6d " " Schnabelbinse                        | Schranke                                     |
- A Acker (A) Brachland, ehem. Acker St Störung
- EO - E3: Düngestufen SO - S3: Schilftanteil VO - V3: Verbuschungsstufen

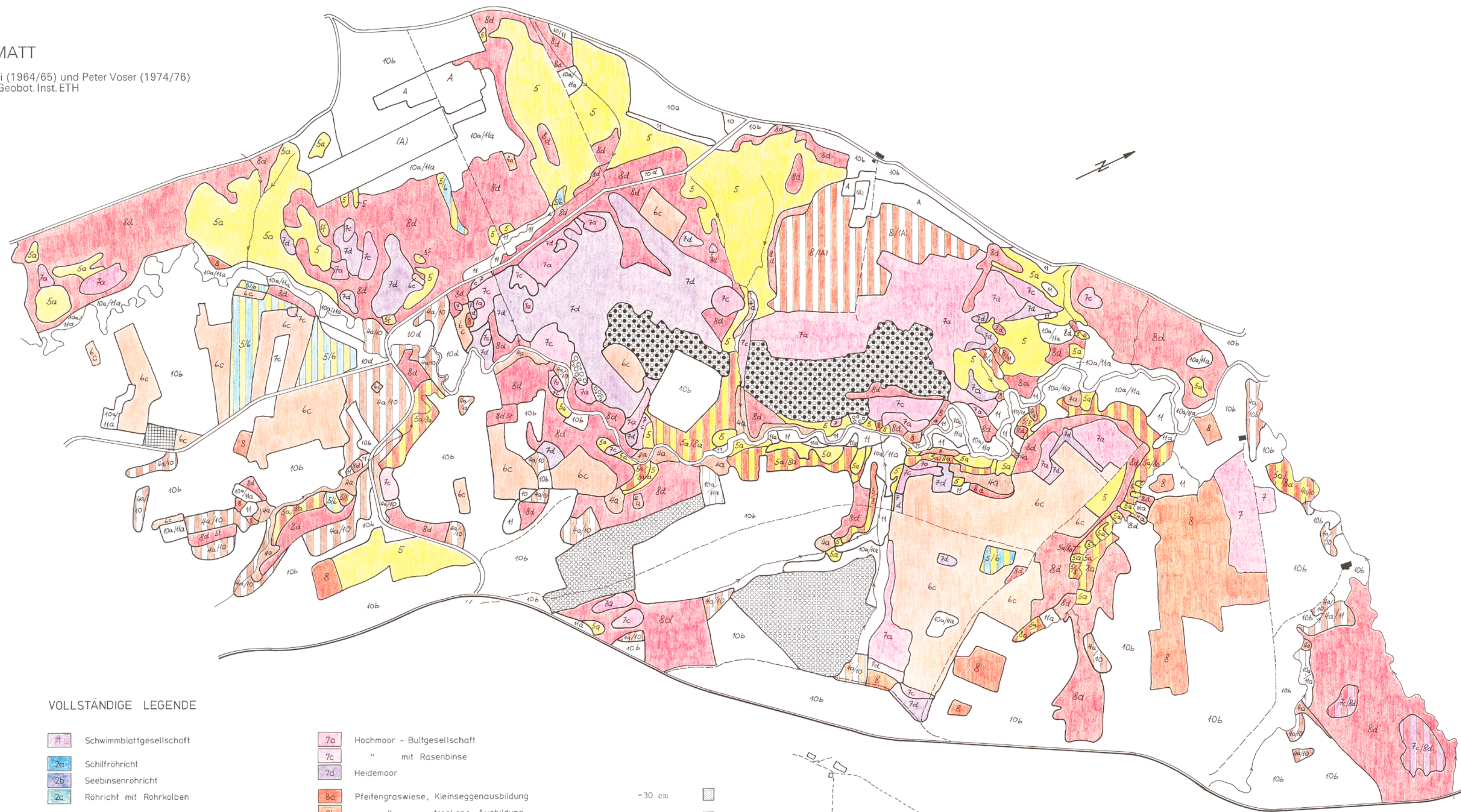
-30 cm TORFMAECHTIGKEIT SCHLAENGLI  
 30-90 cm  
 90-150 cm  
 > 150 cm

100 m

VEGETATIONSKARTE. NR. 3  
ROTHENTHURM-ALTMATT

nach Kartierungen von Frank Klötzli (1964/65) und Peter Voser (1974/76)  
zusammengestellt von Otto Wildi, Geobot. Inst. ETH  
Mst. 1: 5000

100m



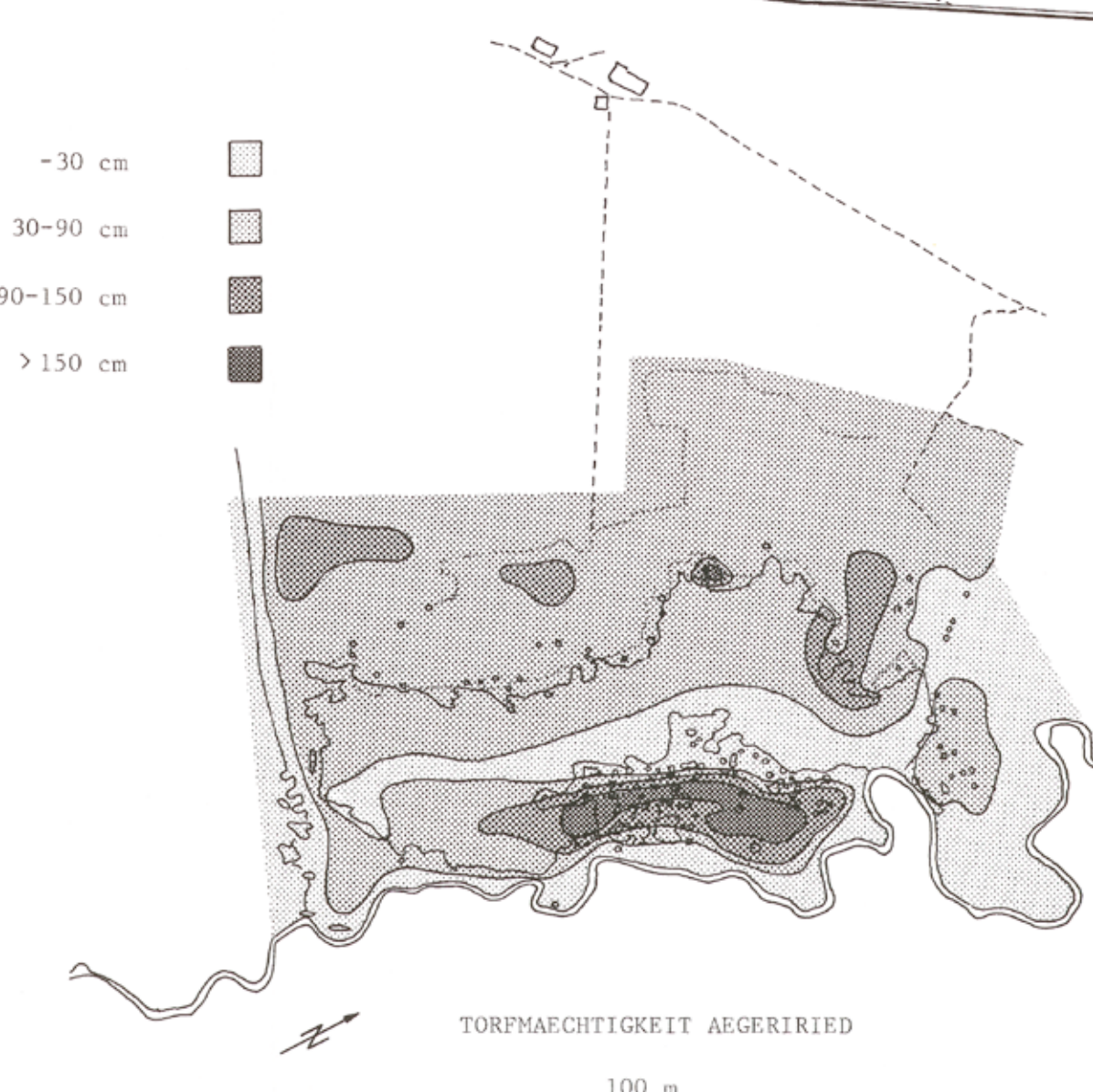
VOLLSTÄNDIGE LEGENDE

- |  |  |
|--|--|
| Schwimmblattgesellschaft                 | Hochmoor - Bultgesellschaft              |
| Schilfröhricht                           | " mit Rasenbinse                         |
| Seebinsenhöhricht                        | Heidemoor                                |
| Röhricht mit Rohrkolben                  | Pfeifengraswiese, Kleinseggenausbildung  |
| bultiges Grosseggennied                  | " , trockene Ausbildung                  |
| bultfreies Grosseggennied                | Pfeifengrasreinbestand                   |
| Grosseggennied mit Sumpfschilf           | saure Pfeifengraswiese                   |
| " " Schneidebinse                        | Halbtrockenrasen mit Aufrechter Trespe   |
| " " Behaartfrüchtiger Segge              | Futterwiesen, beweidet                   |
| Hochstaudenflur mit Spierstaude          | " , nicht beweidet                       |
| " " Goldrute                             | Kulturland mit Riedwiesenarten, beweidet |
| Knotenbinsennied                         | " " " , nicht beweidet                   |
| Davallseggenried                         | Wälder, meist im Grundwasserbereich      |
| Kopfbinsennied                           | Bergföhrenwald oder Birkenbruch          |
| Kleinseggenried mit Gelber Segge         | Buschwald                                |
| " " Flohsegge                            | Aufforstung                              |
| saures Kleinseggenried                   | Aufschüttung                             |
| Zwischenmoor mit Behaartfrüchtiger Segge | offene Wasserfläche                      |
| " " Schlammschilf                        | Büsche und Bäume                         |
| " " Schnabelsegge                        | Weg, Strasse                             |
| " " Schnabelbinse                        | Bachlauf, Kanal                          |
| Acker                                    | Brachland, ehem. Acker                   |
| Störung                                  | Störung                                  |

E0 - E3: Düngestufen

S0 - S3: Schilffanteil

V0 - V3: Verbuschungsstufen



VEGETATIONSKARTE, NR. 1  
 BLN-GEBIET FRAUENWINKEL  
 (ALA-Karte)

1976 aufgenommen von Otto Wildi, Geobot. Inst. ETH  
 Mst. 1:5000

100m



VOLLSTÄNDIGE LEGENDE

- |  |   |  |   |
|--|---|--|---|
|  | Schwimmblattgesellschaft                |  | Hochmoor - Bultgesellschaft                   |
|  | Schilfröhricht                          |  | " mit Rasenbinse                              |
|  | Seebinsenröhricht                       |  | Heidemoor                                     |
|  | Röhricht mit Rohrkolben                 |  | Pfeifengraswiese, Kleinseggenausbildung       |
|  | bultiges Grosseggenried                 |  | " trockene Ausbildung                         |
|  | bultfreies Grosseggenried               |  | Pfeifengrasreinbestand                        |
|  | Grosseggenried mit Sumpfsedge           |  | saure Pfeifengraswiese                        |
|  | " " Schneidebinse                       |  | Halbtrockenrasen mit Aufrechter Trespe        |
|  | " " Behaarfrüchtiger Segge              |  | 10a Futterwiesen, beweidet                    |
|  | Hochstaudenflur mit Spierstaude         |  | 10b " , nicht beweidet                        |
|  | " " Goldrute                            |  | 11a Kulturland mit Riedwiesenarten, beweidet  |
|  | Knotenbinsenried                        |  | 11b " " " , nicht beweidet                    |
|  | Davallseggenried                        |  | Wälder, meist im Grundwasserbereich           |
|  | Kopfbinsenried                          |  | Bergföhrenwald oder Birkenbruch               |
|  | Kleinseggenried mit Gelber Segge        |  | Buschwald                                     |
|  | " " Flohsedge                           |  | Aufforstung                                   |
|  | saures Kleinseggenried                  |  | Aufschüttung                                  |
|  | Zwischenmoor mit Behaarfrüchtiger Segge |  | offene Wasserfläche                           |
|  | " " Schlammsegge                        |  | Büsche und Bäume                              |
|  | " " Schnabelsegge                       |  | Weg, Strasse                                  |
|  | " " Schnabelbinse                       |  | Bachlauf, Kanal                               |
|  |   |  | Schranke                                      |
|  |   |  | A Acker (A) Brachland, ehem. Acker St Störung |
- E0 - E3: Düngestufen    S0 - S3: Schilffanteil    V0 - V3: Verbuschungsstufen



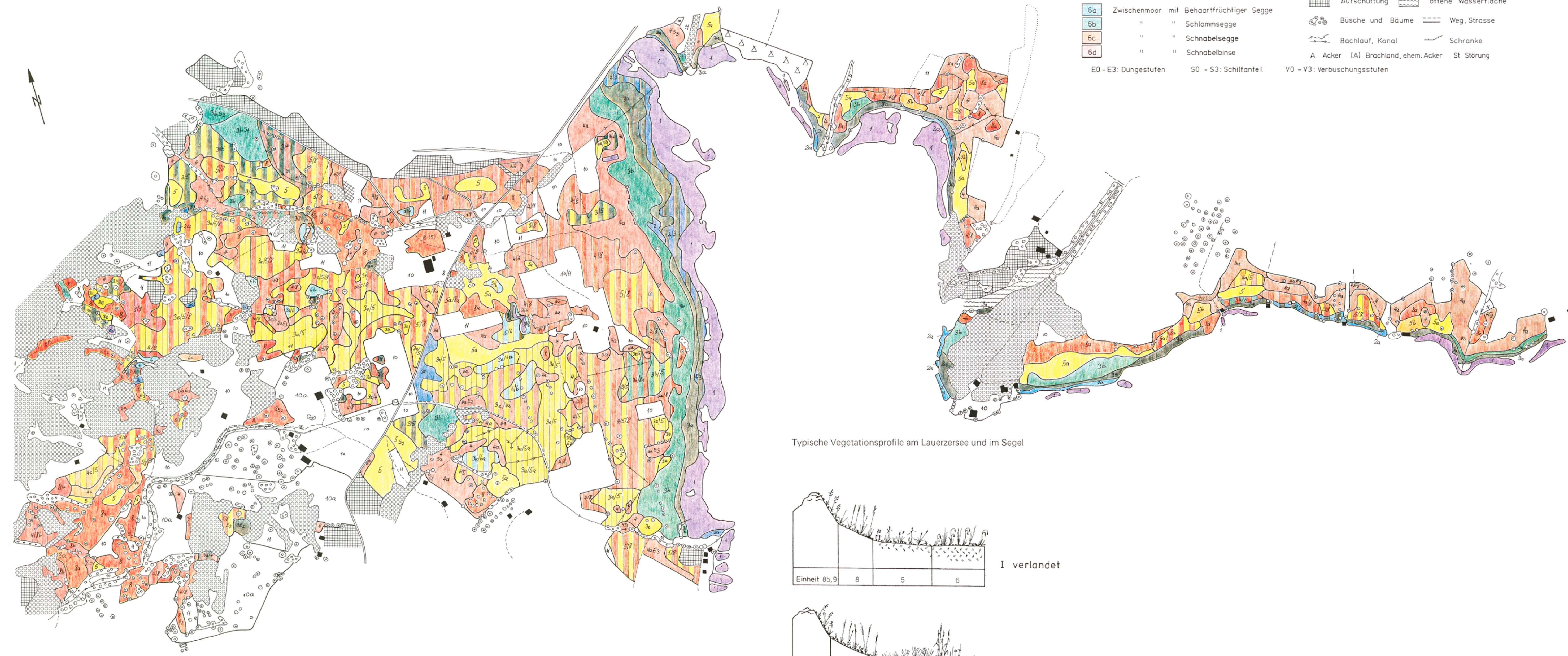
VEGETATIONSKARTE, NR. 4  
 BLN-GEBIET LAUERZERSEE  
 (ALA-Karte)

1976 aufgenommen von Otto Wildi, Geobot. Inst. ETH  
 Mst. 1:5000

100m

VOLLSTÄNDIGE LEGENDE

- |  |  |
|--|--|
|  Schwimmblattgesellschaft                 |  Hochmoor - Bultgesellschaft              |
|  Schilfröhricht                           |  " mit Rasenbinse                         |
|  Seebinsenröhricht                        |  Heidemoor                                |
|  Röhricht mit Rohrkalben                  |  Pfeifengraswiese, Kleinseggenausbildung  |
|  bultiges Grosseggenried                  |  " trockene Ausbildung                    |
|  bultfreies Grosseggenried                |  Pfeifengrasreinbestand                   |
|  Grosseggenried mit Sumpfsedge            |  saure Pfeifengraswiese                   |
|  " " Schneidebinse                        |  Halbtrockenrasen mit Aufrechter Trespe   |
|  " " Behaartfruchtiger Segge              |  Futterwiesen, beweidet                   |
|  Hochstaudenflur mit Spierstaude          |  " , nicht beweidet                       |
|  " " Goldrute                             |  Kulturland mit Riedwiesenarten, beweidet |
|  Knotenbinsenried                         |  " " " , nicht beweidet                   |
|  Davallseggenried                         |  Wälder, meist im Grundwasserbereich      |
|  Kopfbinsenried                           |  Bergföhrenwald oder Birkenbruch          |
|  Kleinseggenried mit Gelber Segge         |  Buschwald                                |
|  " " Flohsegge                            |  Aufforstung                              |
|  saures Kleinseggenried                   |  Aufschüttung                             |
|  Zwischenmoor mit Behaartfruchtiger Segge |  offene Wasserfläche                      |
|  " " Schlammsegge                         |  Büsche und Bäume                         |
|  " " Schnabelsegge                        |  Weg, Strasse                             |
|  " " Schnabelbinse                        |  Bachlauf, Kanal                          |
- E0 - E3: Düngestufen    S0 - S3: Schilffanteil    V0 - V3: Verbuschungsstufen



Typische Vegetationsprofile am Lauerzersee und im Segel

